




























C - výkres - legenda

Přehled jevů doporučených k doplnění do ÚAP








Převzaté jevy

	ORP Blansko
	Parcely KN
	Budovy
	Hranice obce
	Hranice k.ú.
	Silnice I. třídy
	Silnice II. třídy
	Silnice III. třídy
	Cesta
	Pěšina
	Železnice
	Vodní plochy
	Vodní toky
	Vodní toky podzemní/zatrubněné
	Lesy





Historické, estetické a kulturních hodnoty

	Naučná stezka
	Významná místa výhledu
	Poutní místo
	Kulturní památka/hodnotný objekt nadmístního významu
	Kulturní památka/hodnotný objekt místního významu
	Rekreace místního významu
	Rekreace nadmístního významu
	Sídelní krajinná osa
	Komponovaná krajinná osa - cesta s alejí
	Dálková poutní cesta Svatojakubská
	Dálková cyklotrasa
	Pohledově významné horizonty

Vodní režim krajiny

	Omezení průtočnosti koryta toku
	Omezená průtočnost koryta toku
	Úseky toků s významným povodňovým rizikem
	Nedostatečně chráněné obce před povodněmi
	Metodika kritických bodů - určení kritického bodu
	Příspěvající plochy kritických bodů
	Hydrologické celky s vysokou mírou nebezpečí přívalových povodní s dopadem na urbanizovaná území

Územní systém ekologické stability, významné prvky krajiny

	VKP niva
	Biotopy s vysokou ekologickou hodnotou
	Plochy biocenter
	Plochy biokoridorů