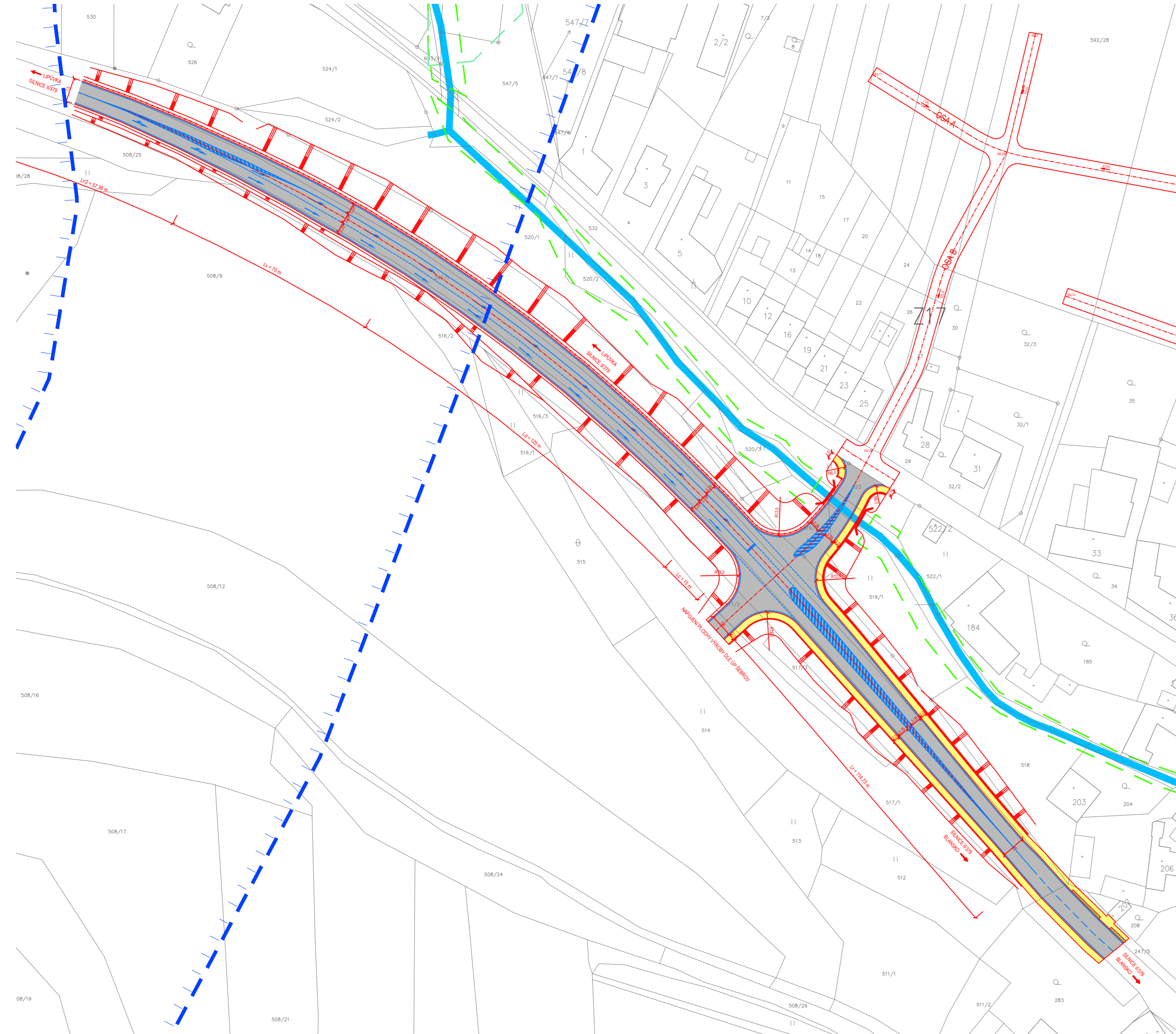
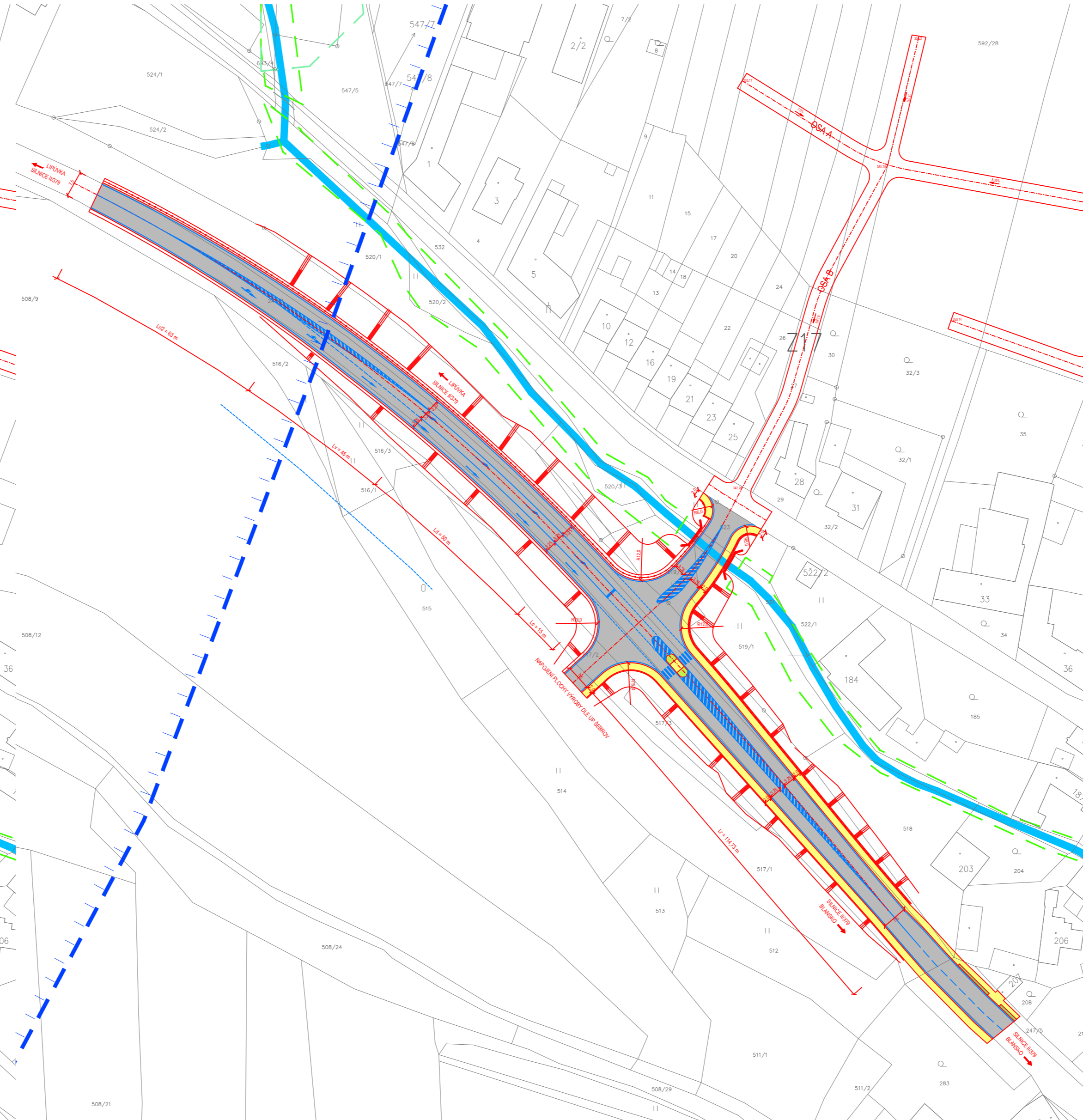


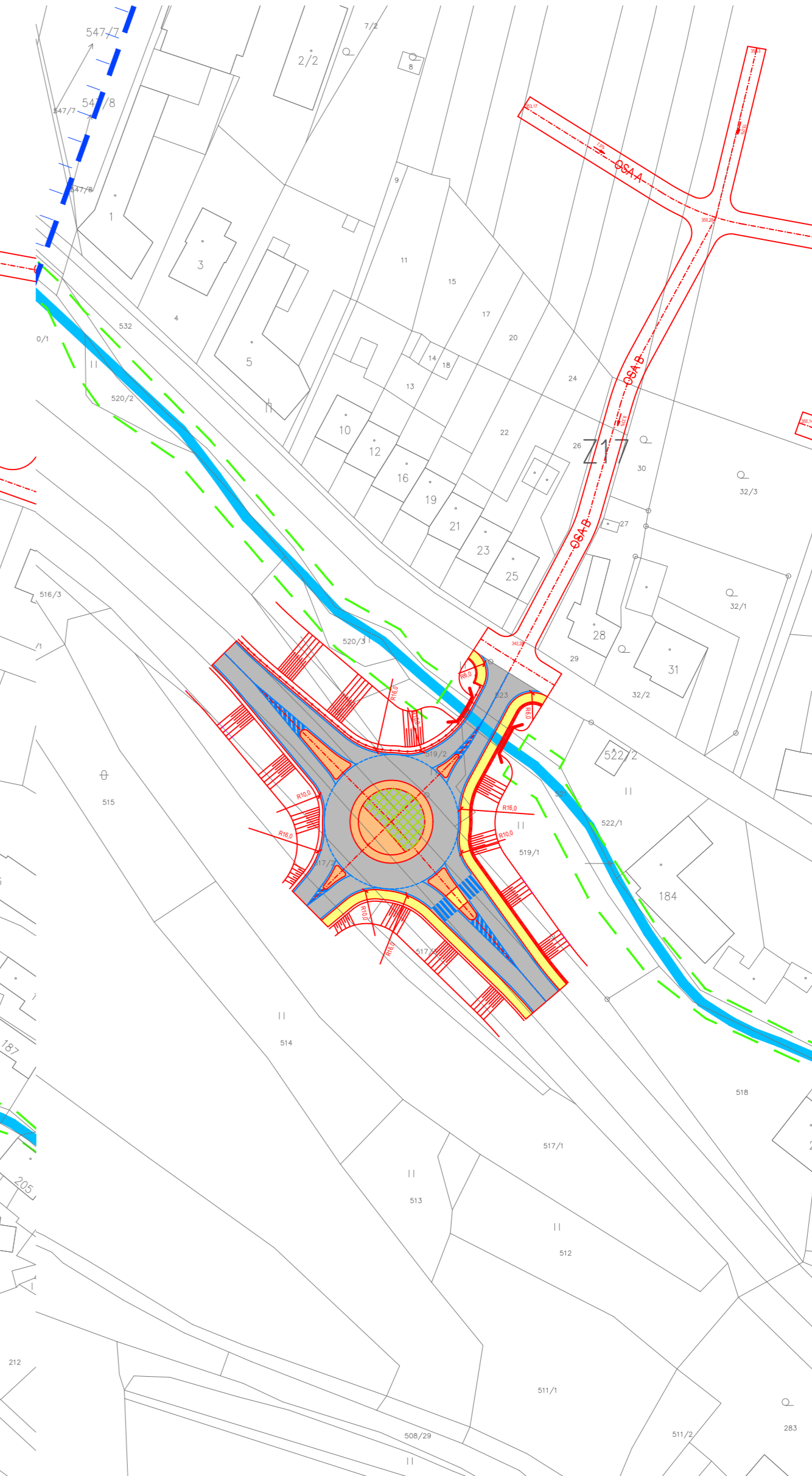
Průsečná křižovatka s návrhovou rychlostí 90 km/h



Průsečná křižovatka s návrhovou rychlostí 50 km/h



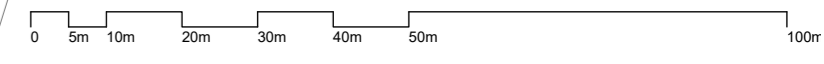
Okružní křižovatka s návrhovou rychlostí 50 km/h



DOPRAVNÍ INFRASTRUKTURA, VEŘEJNÁ PROSTRANSTVÍ	
	1000m ² pozemky veřejných prostranství, místní komunikace, pěší provoz, výměra (přestávka), výměra
	1000m ² vjezdy na pozemky, parkování návštěv, veřejná zeleň
	1000m ² pozemky pro seřádkování a odpočinek, pěší propojení, výměra
	vstupy do řešeného území
	schéma dopravního řešení
	1000m ² pozemky dopravní infrastruktury – silnice (křižovatka na silnici II/379), výměra
	míst
	přechod pro chodce
	zeleň v pozemku dopravní infrastruktury, výměra

OSTATNÍ INFORMACE O ÚZEMÍ	
	situace dle mapy KN
	parcelní čísla
	značky druhého pozemku

LIMITY A OSTATNÍ JEVY VYMEZENÉ V ÚP ŠEBROV	
	vodní tok
	OP vodního zdroje II. stupně vnitřní, vnější
	ÚSES - lokální biokoridor, označení



ZÁZNAM O VYUŽITÍ	
Pořizovatel:	
Oprávněná osoba pořizovatele (jméno a příjmení):	
Podpis:	
Datum schválení využití územní studie:	
Otisk úředního razítka:	

KLIENT | OBEC ŠEBROV-KATEŘINA
 Šebrov 64, 679 22 Lipůvka
 ARCHITEKT | ING. ARCH. IVANA GOLEŠOVÁ
 AUTORIZOVANÝ ARCHITEKT
 BĚLY PAŽOUTOVÉ 4, 624 00, BRNO
 TEL.: +420 737 770 365
 EMAIL: lgolesova@seznam.cz

PROJEKT
ÚZEMNÍ STUDIE
 pro rozvojovou lokalitu Za humny na severním okraji
 části obce Šebrov zahrnující plochy Z1, Z17, Z18 a Z62

PROJEKTANT | ING. ARCH. IVANA GOLEŠOVÁ

MĚŘÍTKO | 1:1000
 DATUM | ÚNOR 2018

NÁZEV VÝKRESU
 NÁVRH KŘÍŽOVATKY S NAPOJENÍM NA SILNICI II/379
 VE VARIANTÁCH OKRUŽNÍ I PRŮSEČNÉ KŘÍŽOVATKY