


ZÁZNAM PODROBNÉHO MĚŘENÍ ZMĚN

Rok: 2021

Vyhotovitel  Rokytova 2667/20 615 00 Brno IČO: 26290821 www.aditis.cz	Katastrální úřad pro	Jihomoravský kraj	Číslo záznamu 3 4 9
	Katastrální pracoviště	Blansko	
	Obec	Vavřinec	
	Katastrální území	Veselice na Moravě	
Číslo geometrického plánu (zakázky) 349-7560/2021	Číslo kat. území	7 7 7 2 7 7	List katastrální mapy viz níže
Vyhotovila odborně způsobilá osoba Ing. Anna Stóhrová		Změnou dotčené parcely č. 209/1, 1092	

Důvod změny:


vyznačení obvodu ochranného pásma

S průběhem a označením nových navrhovaných nebo změněných hranic byl v terénu seznámen:

PM 726/2021-701

List katastrální mapy: Blansko 5-0/21, Blansko 5-0/12, Boskovice 5-9/43

Navazuje na ZPMZ 323 v k. ú. Suchdol v Moravském krasu

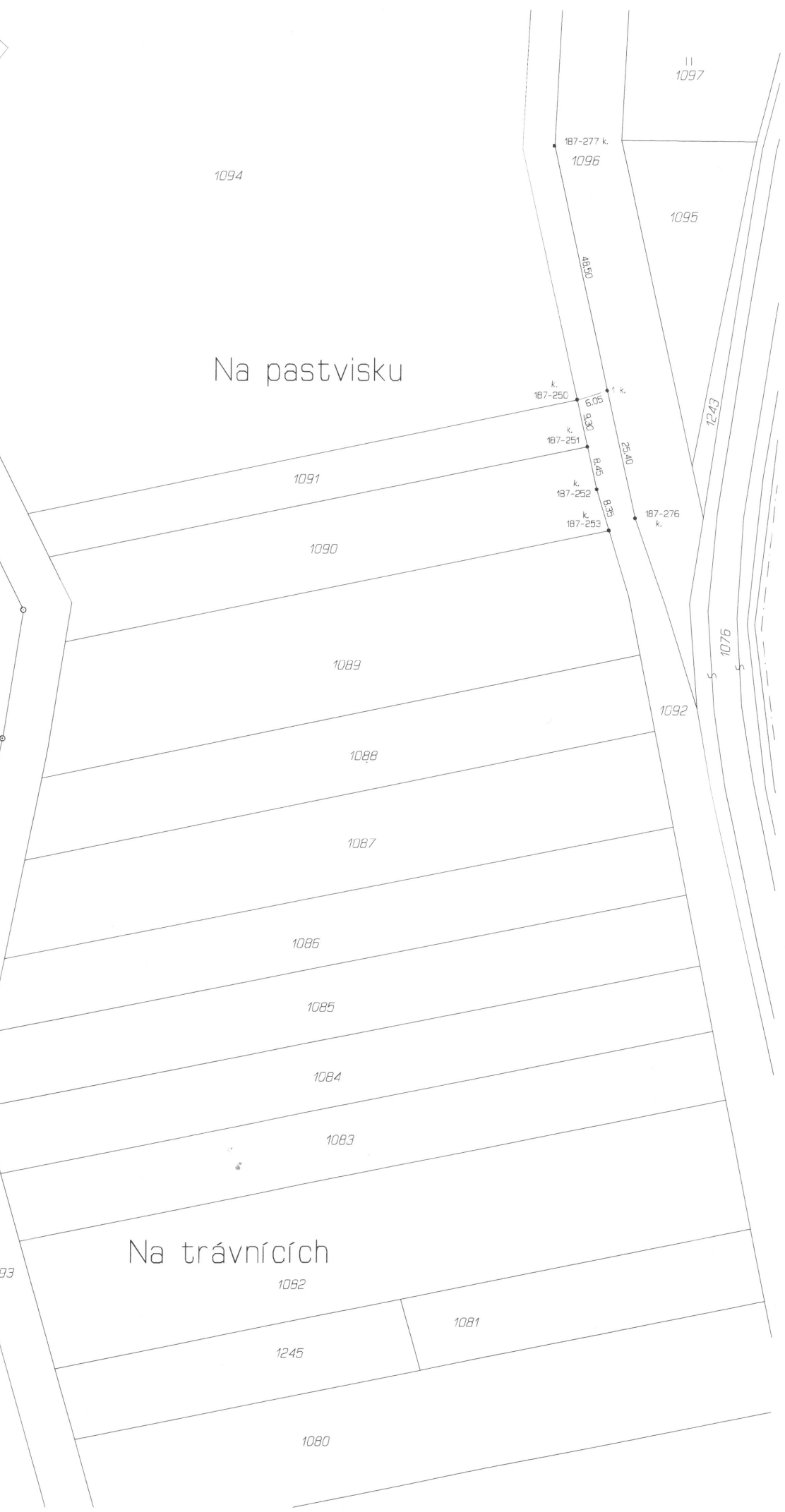
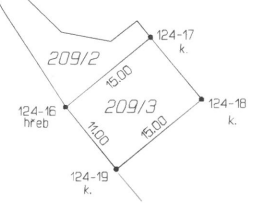
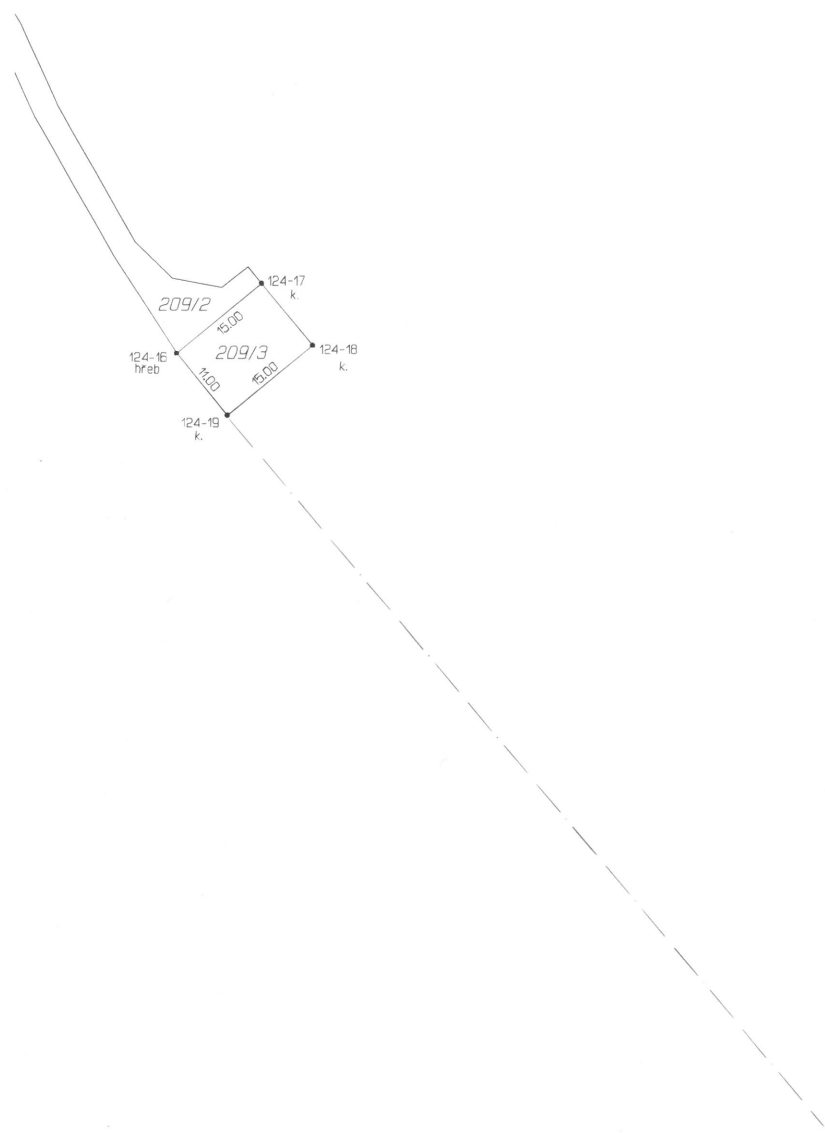


Ověřil: Ing. Jaroslav Švec
 Dne: 16.11.2021
 Číslo ověření: 1669/2021

Náležitostmi a přesností odpovídá právním předpisům

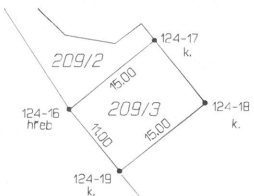


Podvrší



Na pastvisku

Na trávnicích



209/1

1093/1

1093

Na trávnicích

